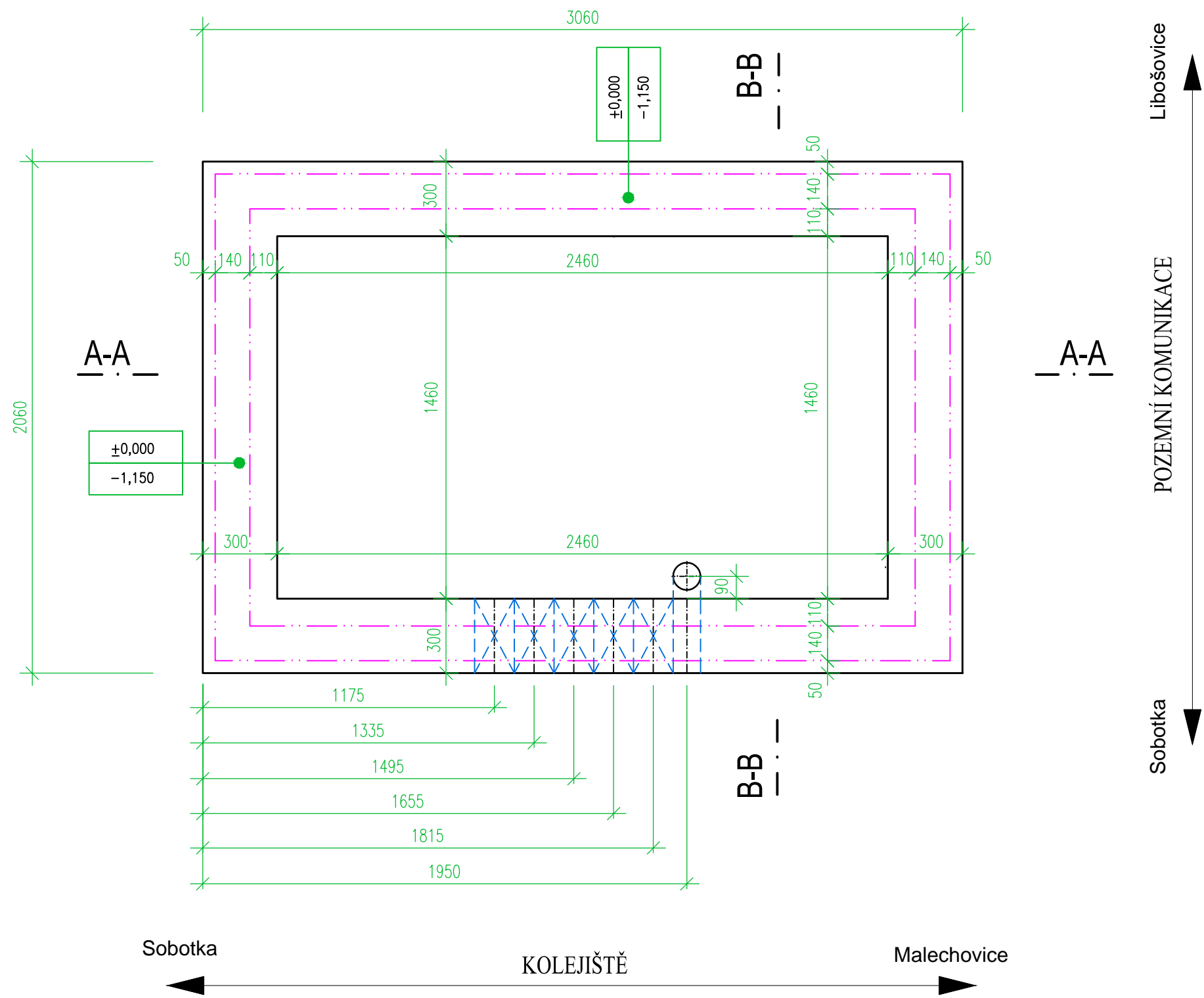
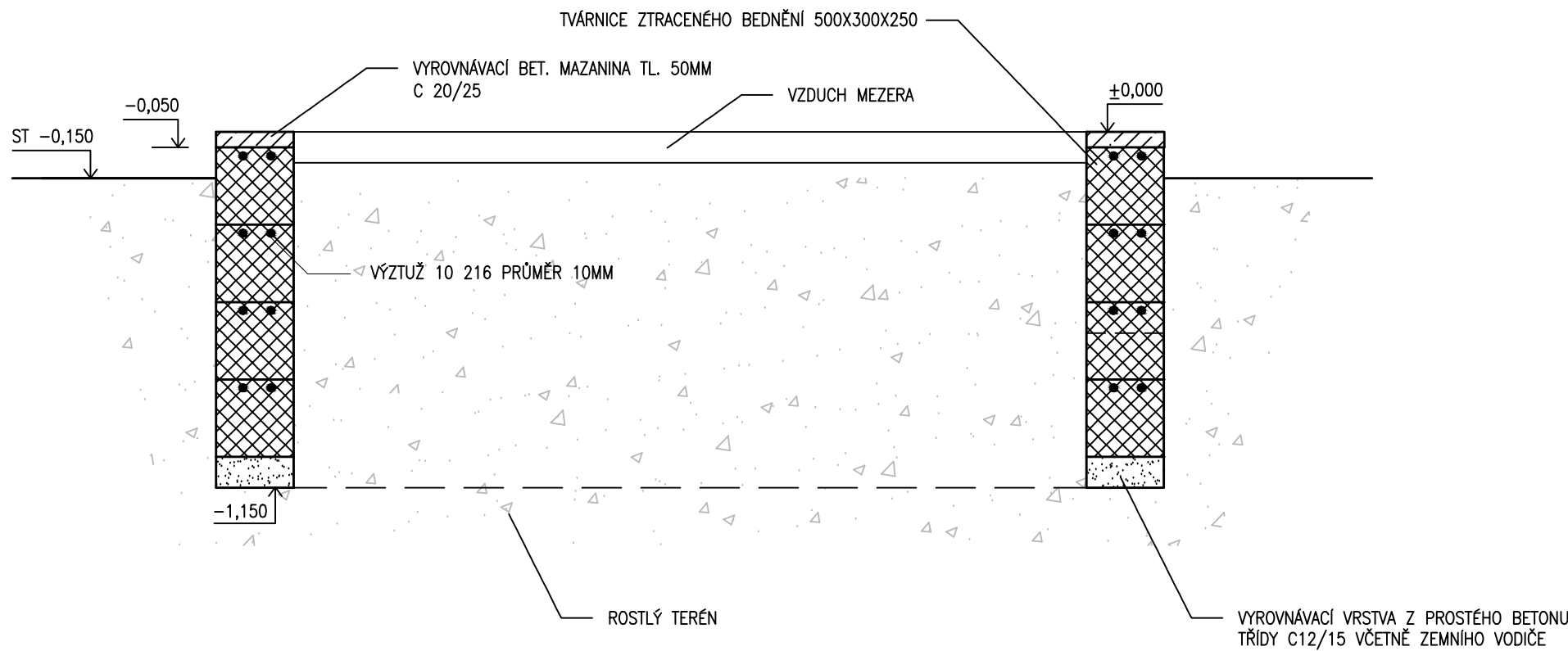


Základy RD na přejezdu P4676 v km 41,720  
M 1:20

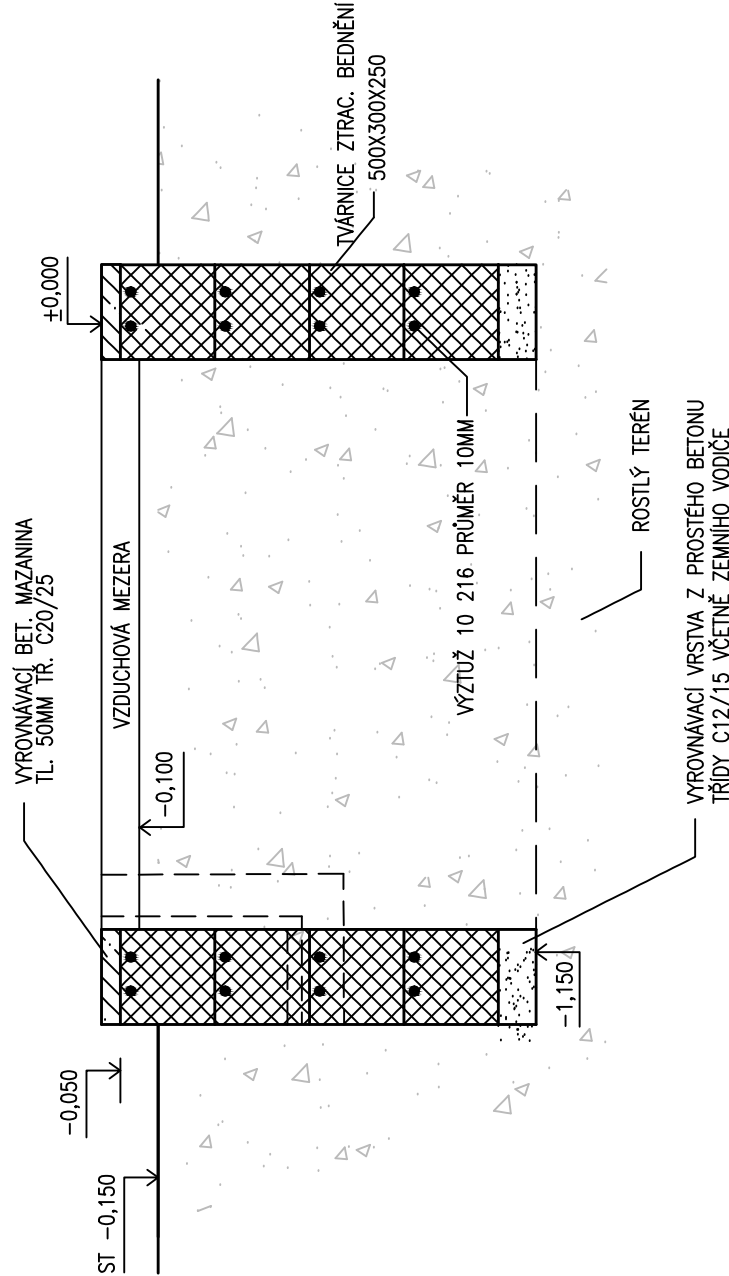
PŮDORYS



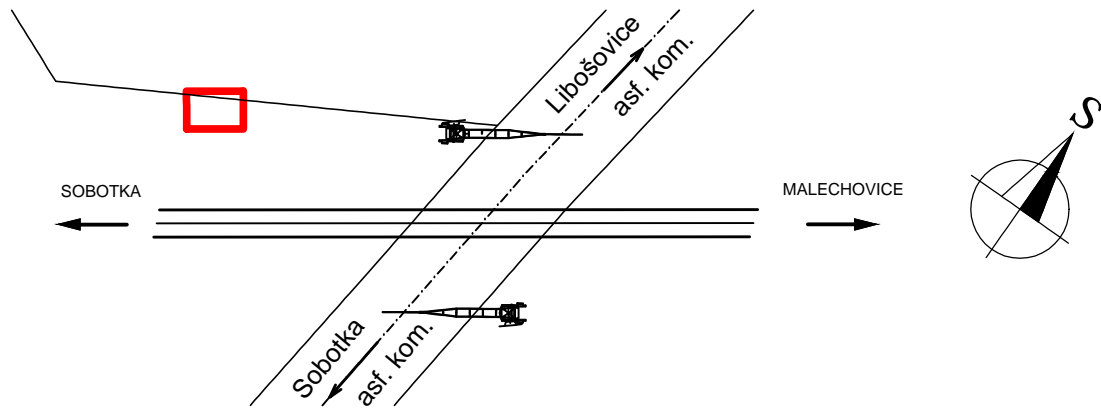
ŘEZ A-A



ŘEZ B-B



Situování a orientace domku



**Poznámka:**  
Základ RD jako betonová podezdívka z bloků ztraceného bednění pod celým obvodem RD. Pro betonáž tvárníc bude užito betonu třídy c20/25. Základ bude vyztužen betonářskou ocelí 10 216 průměru 10mm. Svisle bude výztuž vložena do tvárníc ve vzdálenosti po 500mm. Do každé vodorovné spáry budou vloženy 2 pruty výztuže. V nezámrzné hloubce bude instalován základový zemič tvořený zem. tyčemi a zem. páskem. Vývod od základového zemiče bude zřízen na dvou místech.

±0,000 = HORNÍ HRANA ZÁKLADU (bet. mazanina)

"PO PŘIPOMÍNKOVÉM ŘÍZENÍ"

<b>signal</b> PROJEKT PRAC. HRADEC KRÁLOVÉ		Jméno	Podpis	ZAKÁZKOVÉ ČÍSLO	ČÍSLO SOUPRAVY:
	VYPRACOVAL:	Ing. GIBL		20-051-30-311	
Výstavba PZS na přejezdu P4675 v km 40,770 a P4676 v km 41,720 trati Mladá Boleslav město – Stará Paka				DATUM: 11/2020	
S0 02 Základy reléových domků				STUPEŇ: DUSP	
Základy RD na přejezdu P4676 v km 41,720				ČÁST: D.2.2.a.2	
				ČÍSLO VÝKRESU:	
					04